

Changement de destination des bâtiments patrimoniaux (en zone Nh actuelle)

V2 le 19/07/2022

Doivent pouvoir changer d' usages :

1- Les fermes dites en U pour lesquelles les dépendances (étables écuries) sont construites avec les matériaux suivants :

- briques rouge

- tuiles



Une attention particulière peut être portée sur les annexes qui reprennent les codes, constructions typique de notre région :

Lit de brique de couleur jaune

Oeil de bœuf – chien assis

Briques rouges



2- les granges :




Nous considérons que les granges et dépendances n'entrent pas dans le périmètre pour autant qu'elles ne sont pas réalisées avec les matériaux repris ci-dessus

Nota : cette inventaire ne soustrait pas le demandeur à demande d' autorisations administrative.

Un examen du caractère patrimonial sera nécessaire à ce moment là.

Inventaire par zone :

Rue louis bouquet

<p>89 rue louis bouquet ferme en U dépendance entrant dans le champ de la mutation</p>		
<p>110 rue louis bouquet dépendance entrant dans le champ de la mutation a priori l'ensemble de la surface est exploitée</p>		
<p>114 rue louis bouquet Ferme en exploitation Bâtiments agricoles sans intérêt patrimonial</p>		

124 rue louis bouquet
ferme en L déjà occupée
petite annexe avec intérêt
architectural



99 rue louis bouquet
ferme au carre
dépendance entrant dans le champ
de la mutation



126 rue Louis bouquet
ferme en U
dépendance entrant dans le champ
de la mutation
bâtiments agricole sans intérêt



128 rue louis bouquet
bâtiments agricole sans intérêt
architectural



130 rue louis bouquet
ferme en L entièrement occupée



103 rue louis bouquet
ferme au carré
dépendance entrant dans le champ
de la mutation



107 rue louis bouquet
ferme en U dépendance entrant
dans le champ de la mutation
en cours de rénovation
bâtiments agricoles sans intérêt
patrimonial



109 rue louis bouquet
ferme en L dépendance entrant
dans le champ de la mutation
grange sur l'arrière n'entrant pas
dans le périmètre



111 rue louis bouquet
ferme en U dépendance entrant
dans le champ de la mutation
batiment agricole isolé sans interet
patrimonial



138 rue louis bouquet
ferme en U avec dépendance entrant
dans le champ de la mutation
en cours de renovation
batiment agricole isolé sans interet
patrimonial




Rue delva

Vérifier inventaire ferme non charlet


rue du pont gave

ferme en U
entièrement exploitée



rue des mathelins

5 rue des mathelins
centre equestre
ferme en L avec dépendance entrant dans
le champ de la mutation
grange hors champ d'application sur
l'arrière



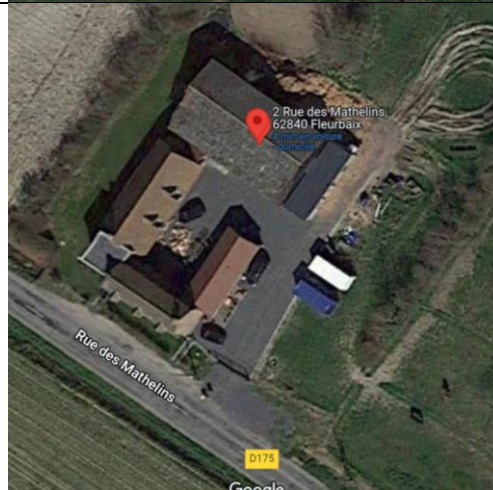
7 rue des mathelins
ferme en L avec dépendance entrant dans
le champ de la mutation
grange hors champ d'application sur la
gauche (vue depuis la rue)



13 rue des mathelins
ferme en L entièrement exploitée
grange hors champ d'application sur
l'arrière



2 rue des mathelins
ferme en U entièrement exploitée
grange hors champ d'application sur
l'arrière



15 rue des mathelins
ferme en exploitation
corps principal avec dépendance à droite et
à gauche entrant dans le champ de la
mutation
bâtiments agricole pour le reste




65 rue des mathelins
ferme en U entièrement exploitée
activité économique










Rue du Pétillon





19 rue de pétillon

ancienne fermette dépendances transformée en
garage dominante brique. Pas d'intérêt architectural
patrimonial particulier



<p>17 rue de petillon</p> <p>ancienne ferme en brique, dépendance en plaque de béton. pas d'intérêt architectural</p>	
<p>8 rue de petillon</p> <p>Ferme en brique dépendance en brique avec œil de bœuf et lucarne meunière à préserver existence également de dépendance en plaque béton sans intérêt.</p>	
<p>13 rue de petillon</p> <p>ferme en brique en U avec dépendances entrant dans le champ de la mutation</p>	
<p>11 rue de petillon</p> <p>ferme en brique avec dépendance en tôles sans intérêt architectural.</p> <p>Ferme en exploitation</p> <p>A noter la mitoyenneté avec la chapelle bien entretenue Notre Dame de Grâce</p>	

<p>9 rue de Pétillon</p> <p>ferme en U en brique, niche dédiée au Sacré Cœur sur le pignon. Dépendance à l'arrière en tôles</p>	
<p>5 rue de Pétillon</p> <p>Ferme en L</p> <p>ancienne ferme réhabilitée, dépendances aménagées également porche préservé</p>	
<p>6 rue de Pétillon</p> <p>ferme en U avec dépendance entrant dans le champ de la mutation grange hors champ d'application sur la gauche (vue depuis la rue)</p>	
<p>face au 6 rue de Pétillon</p>	<p>hangar en tole hors périmètre de mutation</p>

<p>3 rue de Pétillon</p> <p>ferme en U avec dépendance entrant dans le champ de la mutation (déjà exploitées)</p> <p>petite dépendance dans le prolongement aile gauche sans interet architectural</p>	
<p>1 rue de petillon</p> <p>ferme en U avec dépendance entrant dans le champ de la mutation</p> <p>dépendances sur l'arrière sans interet patrimonial</p>	
<p>4 rue de petillon</p> <p>ferme en U avec dépendance entrant dans le champ de la mutation – a priori entièrement exploitée</p>	
<p>2 rue de petillon</p> <p>Ferme (maison) sans dependance</p>	

2 rue delvas

ferme en U avec dépendance entrant dans le champ de la mutation



Rue des Bassieres

- n°4 ferme haute avec lucarne meunière et porche intérêt architectural

4 rue des bassières

ferme au carré avec dépendance entrant dans le champ de la mutation



Rue du moulin de la Boutillerie

5 rue du moulin de la boutillerie

ferme en exploitation

corps principal digne d'intérêt

dépendance hors champ



2 rue du moulin de la boutillerie

ferme en U avec dépendance entrant dans le champ de la mutation

dépendances sur l'arrière hors champ d'application



Chemin de la Boutillerie

1 chemin de la boutillerie

ferme avec dépendance entrant dans le champ de la mutation










nota





hangar agricole brique et tôle sans intérêt appartenant à la parcelle du n°24 rue David.






Rue Biache


<p>21 rue biache</p> <p>ferme en U avec dépendance entrant dans le champ de la mutation</p> <p>dépendances sur le cote droit (vue rue) hors champ d'application</p>	
<p>25 rue biache</p> <p>ferme avec dépendance entrant dans le champ de la mutation</p> <p>dépendances sur l'arrière hors champ d'application</p>	
<p>27 rue biache</p> <p>ferme en U avec dépendance entrant dans le champ de la mutation</p> <p>dépendances sur l'arrière cote gauche vue de la route a valider hors du champ</p>	

	
<p>29 rue biache</p> <p>ferme en U avec dépendance entrant dans le champ de la mutation</p>	
<p>31 rue biache</p> <p>ferme en L avec dépendance entrant dans le champ de la mutation</p>	
<p>33 rue biache</p> <p>ferme en L avec dépendance entrant dans le champ de la mutation</p>	


<p>39 rue biache</p> <p>ferme au carré en exploitation agricole</p> <p>dépendance droite et gauche entrant dans le champs grange a l'arrière hors champ</p> <p>batiment d'exploitation en tole metallique hors champ</p>	
<p>14 rue biache</p> <p>ferme en L avec dépendance entrant dans le champ de la mutation</p> <p>bâtiments agricole en tole hors champ</p>	
<p>20 rue biache</p> <p>ferme en L avec dépendance entrant dans le champ de la mutation (déjà renovée)</p> <p>bâtiments agricole en tole hors champ</p>	
<p>22 rue biache</p> <p>ferme en U avec dépendance côté gauche (vue de la rue)entrant dans le champ de la mutation</p> <p>grange a l'arrière attenante hors champ d'application</p> <p>batiment agricole au fond hors champ d'application</p>	

<p>24 rue biache</p> <p>ferme carrée avec dépendances entrant dans le champ de la mutation</p> <p>dépendance hors champ sur l'arrière immédiat</p> <p>bâtiments agricole a droite (vue de la rue) et au fond de parcelle hors champ</p>	
<p>26 rue biache</p> <p>ferme en U avec dépendance entrant dans le champ de la mutation</p> <p>Batiment de type hangar tole a droite (vu de la rue) et a gauche (type poulailler - peint) hors champ d'application</p>	
<p>34 rue biache</p> <p>ferme carree avec dépendances entrant dans le champ de la mutation (entièrement exploitée ?)</p>	



Verde rue




<p>1 verde rue</p> <p>ferme en U avec dépendance entrant dans le champ de la mutation totalement exploitée</p>	
--	--

Rue des mathelins

<p>8 rue des mathelins</p> <p>ferme carree avec dépendances entrant dans le champ de la mutation</p> <p>grange en tole hors champ d'application</p>	
<p>le 65 a été inventorié plus haut</p>	

Rue du quesne

<p>63 rue du quesne</p> <p>ferme en L avec dépendances entrant dans le champ de la mutation (activité de location de salle existante)</p> <p>batiment type grange a droite (vu de la route) hors champ</p>	
<p>61 rue du quesne</p> <p>ferme au carré avec dépendances entrant dans le champ de la mutation</p>	

<p>59 rue du quesne</p> <p>maison principale habitée</p> <p>grange à l'arrière hors du champ</p>	
<p>57 rue du quesne</p> <p>ferme renovée</p>	
<p>55 rue du quesne</p> <p>ferme en U avec dépendances entrant dans le champ de la mutation</p> <p>batiment en tole sur l'arrière hors champ</p>	
<p>53 rue du quesne</p> <p>ferme en U avec dépendances entrant dans le champ de la mutation</p> <p>batiment en tole sur l'arrière hors champ</p>	

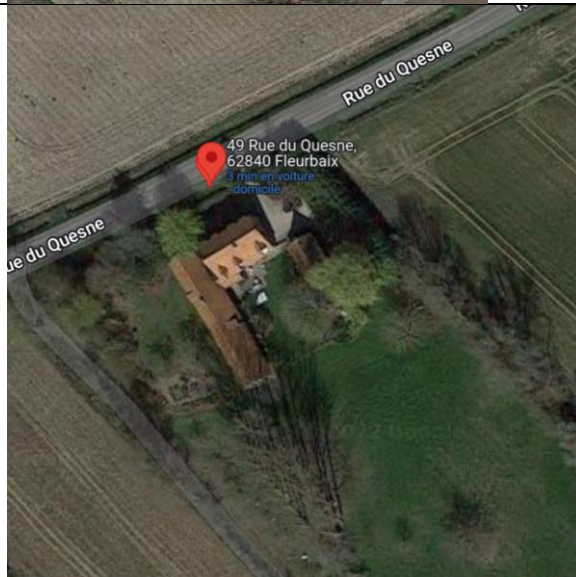
51 rue du quesne
ferme en L avec dépendances entrant dans
le champ de la mutation

batiment en tole sur l'arrière hors champ



49 rue du quesne
ferme en U avec dépendances entrant dans
le champ de la mutation

entièrement exploité



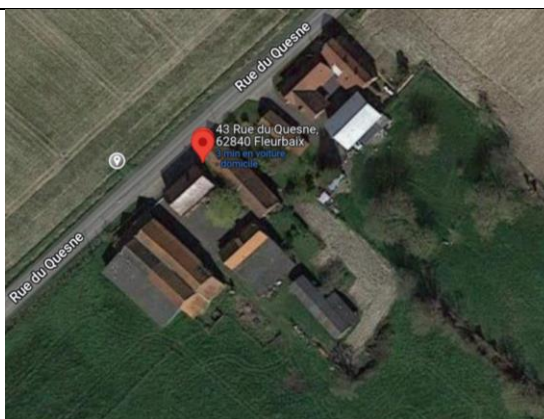
45 rue du quesne
ferme en U avec dépendances entrant dans
le champ de la mutation
(appenti attendant a l'aile gauche hors
champ)



43 rue du quesne

ferme en U avec dépendances entrant dans le champ de la mutation(sur la gauche et a l'arrière vue de la route)

hangar agricole sur la droite hors champ et dépendance sur l'arrière de la maison hors champ



41 rue du quesne

ferme en U avec dépendances entrant dans le champ de la mutation

batiment agricole hors champ a l'arrière



64 rue du quesne

ferme en L avec dépendances entrant dans le champ de la mutation

batiment agricole hors champ a l'arrière






58 rue du quesne

ferme en L avec dépendances entrant dans le champ de la mutation

batiment agricole hors champ a l'arrière et a droite




<p>54 rue du quesne</p> <p>ferme au carré avec dépendances entrant dans le champ de la mutation</p> <p>batiment agricole hors champ a</p>	
<p>52 rue du quesne</p> <p>ferme en U avec dépendances entrant dans le champ de la mutation</p> <p>batiment agricole hors champ a l'arrière et a droite</p>	
<p>50 rue du quesne</p> <p>ferme en U avec dépendances entrant dans le champ de la mutation</p> <p>batiment agricole hors champ a l'arrière</p>	

Rue des cremaillères

3 rue des cremaillères

ferme en U avec dépendances entrant dans le champ de la mutation

batiment agricole hors champ a gauche



Grand rue

15 grand rue

Ferme en U avec dépendances entrant dans le champ de la mutation

Ensemble renové



n°34 grand rue


Ferme en U avec dépendances entrant dans le champ de la mutation

Ferme en exploitation

bâtiments de type grange et batiment brique pour elevage porcin en dehors du champ



n°25 grand rue
Ferme au carré avec dépendances entrant dans
le champ de la mutation



n°29 grand rue
Maison de ferme


bâtiment de type élevage porcin accolé hors du
champ d'application

Rue de la Chapelle Grenier

6 rue de la chapelle grenier
Ferme au carré avec dépendances entrant dans
le champ de la mutation

ensemble renové

bâtiment d'exploitation (PME) en fond de
parcelle



pas de numero rue de la chapelle grenier
en sortie du village a gauche
Ferme au carré avec dépendances entrant dans
le champ de la mutation

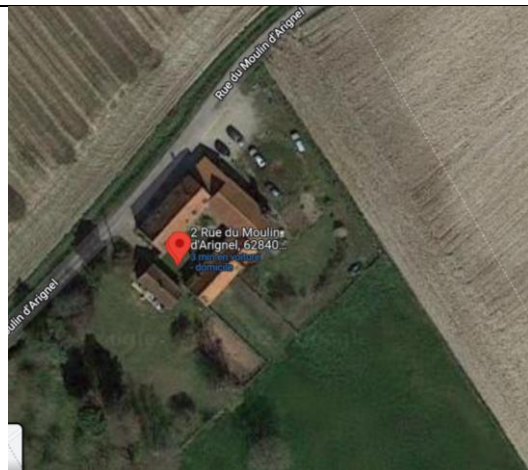
bâtiment agricole hors du champ



Rue du moulin d'arignel

2 rue du moulin d'arignel
Ferme au carré avec dépendances entrant dans
le champ de la mutation

renovation quasi complète



Rue des pringuets

8 rue des pringuets
Ferme au carré avec dépendances entrant dans
le champ de la mutation



1 rue des pringuets
Ferme au carré avec dépendances entrant dans
le champ de la mutation

bâtiments agricoles a droite hors du champ



Longue rue

sans numero longue rue
ferme dite de la porte à clou
ferme en exploitation
Ferme au carré avec dépendances entrant dans
le champ de la mutation

bâtiments agricoles en fond et a droite hors du
champ



Rue david

2 rue david

Maison droite de ferme
dependances dans le prolongement et sur
l'arrière hors du champ d'application



13 rue david

Ferme en U avec dépendances entrant dans le champ de la mutation entièrement renovée

proximité et confusion avec la zone Np



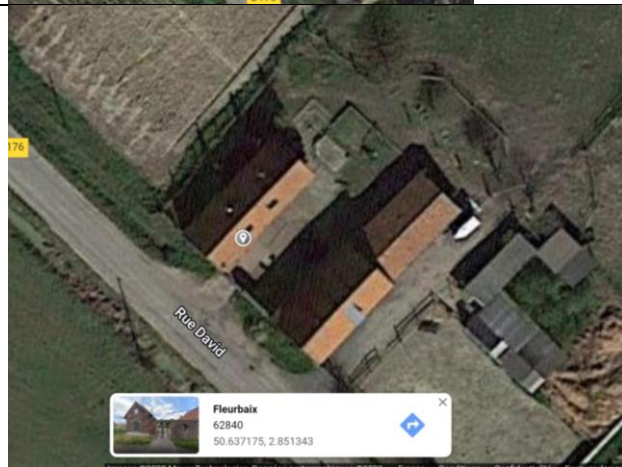
ferme vittu

Ferme en L avec dépendances entrant dans le champ de la mutation
ferme en exploitation

batiments agricoles hors du champ



Ferme en U avec dépendances entrant dans le champ de la mutation




22 rue david

Ferme en U avec dépendances entrant dans le champ de la mutation

chapelle intergrée au batit



Rue du pave de la bottillerie

<p>rué du pave de la bottillerie (gauche en sortant di village)</p> <p>Ferme en U avec dépendances entrant dans le champ de la mutation</p> <p>batiment agricole hors du champ</p>	
--	--

Rue des lombards

<p>2 rue des lombards</p> <p>Ferme en L avec dépendances entrant dans le champ de la mutation déjà renovées</p>	
<p>5 rue des lombards</p> <p>Ferme en u avec dépendances entrant dans le champ de la mutation</p>	

7 rue des lombards

Ferme en L avec dépendances entrant dans le champ de la mutation

grange à l'arrière et bâtiment type exploitation porcine hors du champ



14 rue des lombards

Ferme en L avec dépendances entrant dans le champ de la mutation entièrement renovée



17 rue des lombards

Ferme en u avec dépendances entrant dans le champ de la mutation

grange à l'arrière hors du champ



ferme au fond d'une rue en impasse a droite après le 13b

Ferme en u avec dépendances entrant dans le champ de la mutation

grange à l'arrière hors du champ



2 rue mauve
batiment agricole dans pasture hors champ



Rue des bassières

1 rue des bassières

Ferme au carré avec dépendances entrant dans le champ de la mutation

grange à l'arrière hors du champ



3 rue des bassières

Ferme au carré avec dépendances entrant dans le champ de la mutation


appenti a l'arrière de la grange formant le u hors du champs d'application



Rue des tronçons

1 rue des tronçons

Ferme en L avec dépendances entrant dans le champ de la mutation



4 rue des tronçons

Longere rénovée

grange agricole en fond de parcelle hors champ



6 rue des tronçons

Ferme en L avec dépendances entrant dans le champ de la mutation



5 rue des tronçons

Ferme en L avec dépendances entrant dans le champ de la mutation



Le Maire,

Aimé DELABRE

